

Государственный заказчик:
Министерство строительства, архитектуры
и жилищно-коммунального хозяйства
Республики Татарстан

Государственное задание:
приказ Министерства строительства,
архитектуры и жилищно-коммунального хозяйства
Республики Татарстан от 29.10.2024 № 528/о

ГЕНЕРАЛЬНЫЙ ПЛАН
АЛЕКСЕЕВСКОГО ГОРОДСКОГО ПОСЕЛЕНИЯ
АЛЕКСЕЕВСКОГО МУНИЦИПАЛЬНОГО РАЙОНА
РЕСПУБЛИКИ ТАТАРСТАН

Положение о территориальном планировании

ГЕНЕРАЛЬНЫЙ ПЛАН
АЛЕКСЕЕВСКОГО ГОРОДСКОГО ПОСЕЛЕНИЯ
АЛЕКСЕЕВСКОГО МУНИЦИПАЛЬНОГО РАЙОНА
РЕСПУБЛИКИ ТАТАРСТАН

Положение о территориальном планировании

Казань, 2025

СОДЕРЖАНИЕ

1. СВЕДЕНИЯ О ВИДАХ, НАЗНАЧЕНИИ, НАИМЕНОВАНИЯХ ПЛАНИРУЕМЫХ ДЛЯ РАЗМЕЩЕНИЯ ОБЪЕКТОВ МЕСТНОГО ЗНАЧЕНИЯ, ИХ ОСНОВНЫЕ ХАРАКТЕРИСТИКИ, ИХ МЕСТОПОЛОЖЕНИЕ, А ТАКЖЕ ХАРАКТЕРИСТИКИ ЗОН С ОСОБЫМИ УСЛОВИЯМИ ИСПОЛЬЗОВАНИЯ ТЕРРИТОРИЙ В СЛУЧАЕ, ЕСЛИ УСТАНОВЛЕНИЕ ТАКИХ ЗОН ТРЕБУЕТСЯ В СВЯЗИ С РАЗМЕЩЕНИЕМ ДАННЫХ ОБЪЕКТОВ	4
2. СВЕДЕНИЯ О ПЛАНИРУЕМЫХ ДЛЯ РАЗМЕЩЕНИЯ ОБЪЕКТАХ ФЕДЕРАЛЬНОГО НАЗНАЧЕНИЯ	14
3. СВЕДЕНИЯ О ПЛАНИРУЕМЫХ ДЛЯ РАЗМЕЩЕНИЯ ОБЪЕКТАХ РЕГИОНАЛЬНОГО НАЗНАЧЕНИЯ.....	15
4. ПАРАМЕТРЫ ФУНКЦИОНАЛЬНЫХ, А ТАКЖЕ СВЕДЕНИЯ О ПЛАНИРУЕМЫХ ДЛЯ РАЗМЕЩЕНИЯ В НИХ ОБЪЕКТАХ ФЕДЕРАЛЬНОГО ЗНАЧЕНИЯ, ОБЪЕКТАХ РЕГИОНАЛЬНОГО ЗНАЧЕНИЯ, ОБЪЕКТАХ МЕСТНОГО ЗНАЧЕНИЯ, ЗА ИСКЛЮЧЕНИЕМ ЛИНЕЙНЫХ ОБЪЕКТОВ	16

1. Сведения о видах, назначении, наименованиях планируемых для размещения объектов местного значения, их основные характеристики, их местоположение, а также характеристики зон с особыми условиями использования территорий в случае, если установление таких зон требуется в связи с размещением данных объектов

Планируемые для размещения на территории Алексеевского городского поселения объекты социальной инфраструктуры местного значения

Таблица 1

№	Вид объекта	Вид мероприятия	Наименование объекта	Основные характеристики объекта	Местоположение объекта/ функциональная зона	Очередность строительства, год	Характеристика зон с особыми условиями использования территории
1.1	Образовательные организации	Строительство	Детский сад	Вместимость - 275 мест	пгт. Алексеевское/ Зона застройки малоэтажными жилыми домами (до 4 этажей, включая мансардный)	2035	Не требуется установление зон с особыми условиями использования территории
1.2		Строительство	Детский сад	Вместимость - 275 мест	пгт. Алексеевское/ Зона застройки малоэтажными жилыми домами (до 4 этажей, включая мансардный)	2035	
1.3		Строительство	Детский сад	Вместимость - 275 мест	пгт. Алексеевское/ Зона застройки малоэтажными жилыми домами (до 4 этажей, включая мансардный)	2035	
1.4		Строительство	Детский сад	Вместимость - 275 мест	пгт. Алексеевское/ Зона застройки малоэтажными жилыми домами (до 4 этажей, включая мансардный)	2045	

№	Вид объекта	Вид мероприятия	Наименование объекта	Основные характеристики объекта	Местоположение объекта/ функциональная зона	Очередность строительства, год	Характеристика зон с особыми условиями использования территории
1.5		Строительство	Детский сад	Вместимость - 74 мест	д. Сабакайка/ Зона застройки индивидуальными жилыми домами	2045	
1.6		Строительство	Общеобразовательная школа, в составе которого:	Вместимость - 1500 мест	пгт. Алексеевское/ Зона застройки малоэтажными жилыми домами (до 4 этажей, включая мансардный)	2035	
1.7			- кружки детского творчества	Вместимость - 465 мест			
1.8			- спортивные залы	Площадь - 500 м2			
1.9			- плоскостные сооружения	Площадь – 0,5 га			
1.10		Строительство	Общеобразовательная школа	Вместимость - 1253 мест	пгт. Алексеевское/ Зона застройки малоэтажными жилыми домами (до 4 этажей, включая мансардный)	2045	
1.11			- кружки детского творчества	Вместимость - 465 мест			
1.12			- спортивные залы	Площадь - 500 м2			
1.13			- плоскостные сооружения	Площадь – 0,5 га			

№	Вид объекта	Вид мероприятия	Наименование объекта	Основные характеристики объекта	Местоположение объекта/ функциональная зона	Очередность строительства, год	Характеристика зон с особыми условиями использования территории
2.1	Объекты физической культуры и спорта, культурно-досуговые учреждения, прочие объекты обслуживания	Строительство	Спортивно-досуговый комплекс, в составе которого: - спортивные залы	Площадь - 3365 м2	пгт. Алексеевское/ Зона застройки малоэтажными жилыми домами (до 4 этажей, включая мансардный)	2035	Не требуется установление зон с особыми условиями использования территории
2.2			- плоскостные сооружения	Площадь – 0,5 га			
2.3			- библиотека	Мощность – 26,1 тысяч экземпляров книжного фонда			
2.4			- дом культуры	Вместимость - 572 мест			
2.5			- кинотеатр	Вместимость - 532 мест			
2.6			- общественные пункты охраны порядка (далее – ОПОП)	2 ОПОП			

Планируемые для размещения на территории Алексеевского городского поселения объекты транспортной инфраструктуры
местного значения

Таблица 2

№	Вид объекта	Вид мероприятия	Наименование объекта	Основные характеристики объекта	Местоположение объекта	Очередность строительства, год	Характеристика зон с особыми условиями использования территории
3. 1	Автомобильные дороги	Строительство	Автомобильная дорога подъезд к планируемому грузовому порту	Протяженность – 0,358 км	Алексеевское городское поселение	2035	Не требуется установление зон с особыми условиями использования территории

Планируемые для размещения на территории Алексеевского городского поселения объекты инженерной инфраструктуры
местного значения

Таблица 3

№	Вид объекта	Вид мероприятия	Наименование объекта	Основные характеристики объекта*	Местоположение объекта/ функциональная зона	Очередность строительства, год	Характеристика зон с особыми условиями использования территории
4.1	Объекты водоснабжения	Строительство	Водозабор	Определяется проектом	пгт. Алексеевское/ Зона застройки малоэтажными жилыми домами (до 4 этажей, включая мансардный)	2045	Постановление Главного государственного санитарного врача Российской Федерации от 14.03.2002 №10 «О введении в действие санитарных правил и норм «Зоны санитарной охраны источников водоснабжения и водопроводов питьевого назначения. СанПиН 2.1.4.1110-02», пункт 2.2: граница первого пояса зоны санитарной охраны принимается не менее 30 м от водозабора при использовании защищенных подземных вод и на расстоянии не менее 50 м – при использовании недостаточно защищенных подземных вод
4.2		Строительство	Водозабор	Определяется проектом	пгт. Алексеевское/ Зона застройки малоэтажными жилыми домами (до 4 этажей, включая мансардный)	2045	
4.3		Строительство	Водозабор	Определяется проектом	пгт. Алексеевское/ Зона застройки малоэтажными жилыми домами (до 4 этажей, включая мансардный)	2045	
4.4		Строительство	Водозабор	Определяется проектом	д. Сабакайка/ Зона застройки индивидуальными жилыми домами	2045	
4.5		Реконструкция	Сети водоснабжения	Протяженность – 13888 м	пгт. Алексеевское, ул. Мичурина, Есенина, М. Горького, Куйбышева, Д. Бедного, Подлесная, Халева, Комсомольская, Павелкина, Казакова,	2035	

№	Вид объекта	Вид мероприятия	Наименование объекта	Основные характеристики объекта*	Местоположение объекта/ функциональная зона	Очередность строительства, год	Характеристика зон с особыми условиями использования территории
					Сафиуллина, Северная, Некрасова, Бутлерова, Заводская, Восточная, пер. Пионерский		
4.6	Объекты водоотведения	Строительство	Канализационная насосная станция (далее – КНС)	Определяется проектом	пгт. Алексеевское, земельный участок с кадастровым номером (далее – ЗУ К/Н) 16:05:010502:343/ Зона застройки малоэтажными жилыми домами (до 4 этажей, включая мансардный)	2035	СанПиН 2.2.1/2.1.1.1200-03 «Санитарно-защитные зоны и санитарная классификация предприятий, сооружений и иных объектов», введенные в действие постановлением Главного государственного санитарного врача РФ от 25.09.2007 № 74 (далее - СанПиН 2.2.1/2.1.1.1200-03), таблица 7.1, раздел 13, пункт 13.5: санитарно-защитная зона – 15 м.
4.7		Строительство	КНС	Определяется проектом	пгт. Алексеевское, ЗУ К/Н 16:05:010501:615/ Зона застройки малоэтажными жилыми домами (до 4 этажей, включая мансардный)	2035	
4.8		Строительство	КНС	Определяется проектом	пгт. Алексеевское/ Зона застройки малоэтажными жилыми домами (до 4 этажей, включая мансардный)	2045	
4.9		Строительство	КНС	Определяется проектом	пгт. Алексеевское/ Зона застройки малоэтажными жилыми домами (до 4 этажей, включая мансардный)	2045	

№	Вид объекта	Вид мероприятия	Наименование объекта	Основные характеристики объекта*	Местоположение объекта/ функциональная зона	Очередность строительства, год	Характеристика зон с особыми условиями использования территории
4.10		Строительство	КНС	Определяется проектом	пгт. Алексеевское/ Зона застройки малоэтажными жилыми домами (до 4 этажей, включая мансардный)	2045	
4.11		Реконструкция	Биологические очистные сооружения	Определяется проектом	пгт. Алексеевское/ Зона инженерной инфраструктуры	2045	
4.12	Объекты теплоснабжения	Строительство	Блочно-модульная котельная (далее – БМК) детского сада	Определяется проектом	пгт. Алексеевское/ Зона застройки малоэтажными жилыми домами (до 4 этажей, включая мансардный)	2035	Постановление Главного государственного санитарного врача Российской Федерации от 25.09.2007 №74 «О введении в действие новой редакции санитарно-эпидемиологических правил и нормативов СанПиН 2.2.1/2.1.1.1200-03 «Санитарно-защитные зоны и санитарная классификация предприятий, сооружений и иных объектов», таблица 7.1, раздел 10, пункт 10.4: санитарно-защитная зона –100 м
4.13		Строительство	БМК детского сада	Определяется проектом	пгт. Алексеевское/ Зона застройки малоэтажными жилыми домами (до 4 этажей, включая мансардный)	2035	
4.14		Строительство	БМК детского сада	Определяется проектом	пгт. Алексеевское/ Зона застройки малоэтажными жилыми домами (до 4 этажей, включая мансардный)	2035	
4.15		Строительство	БМК детского сада	Определяется проектом	пгт. Алексеевское/ Зона застройки малоэтажными жилыми домами (до 4 этажей, включая мансардный)	2045	

№	Вид объекта	Вид мероприятия	Наименование объекта	Основные характеристики объекта*	Местоположение объекта/ функциональная зона	Очередность строительства, год	Характеристика зон с особыми условиями использования территории
4.16		Строительство	БМК детского сада	Определяется проектом	д. Сабакайка/ Зона застройки индивидуальными жилыми домами	2045	
4.17		Строительство	БМК школы	Определяется проектом	пгт. Алексеевское/ Зона застройки малоэтажными жилыми домами (до 4 этажей, включая мансардный)	2035	
4.18		Строительство	БМК школы	Определяется проектом	пгт. Алексеевское/ Зона застройки малоэтажными жилыми домами (до 4 этажей, включая мансардный)	2045	
4.19		Строительство	БМК спортивно-досугового комплекса	Определяется проектом	пгт. Алексеевское/ Зона застройки малоэтажными жилыми домами (до 4 этажей, включая мансардный)	2035	
4.20	Объекты газоснабжения	Строительство	Газорегуляторные пункты, шкафные регуляторные пункты (далее – ПРГ)	Определяется проектом	пгт. Алексеевское/ Зона застройки малоэтажными жилыми домами (до 4 этажей, включая мансардный)	2045	Постановление Правительства Российской Федерации от 20.11.2000 №878 «Об утверждении Правил охраны газораспределительных сетей», пункт 7: охранная зона - 10 м

№	Вид объекта	Вид мероприятия	Наименование объекта	Основные характеристики объекта*	Местоположение объекта/ функциональная зона	Очередность строительства, год	Характеристика зон с особыми условиями использования территории
4.21		Строительство	ПРГ	Определяется проектом	пгт. Алексеевское/ Зона застройки малоэтажными жилыми домами (до 4 этажей, включая мансардный)	2045	
4.22		Строительство	ПРГ	Определяется проектом	пгт. Алексеевское/ Зона застройки малоэтажными жилыми домами (до 4 этажей, включая мансардный)	2045	
4.23		Строительство	ПРГ	Определяется проектом	д. Сабакайка/ Зона застройки индивидуальными жилыми домами	2045	
4.24	Объекты электроснабжения	Строительство	Трансформаторные подстанции 10/0,4 кВ (далее – ТП)	Определяется проектом	пгт. Алексеевское/ Зона застройки малоэтажными жилыми домами (до 4 этажей, включая мансардный)	2045	Постановление Правительства Российской Федерации от 24.02.2009 №160 «О порядке установления охранных зон объектов электросетевого хозяйства и особых условий использования земельных участков, расположенных в границах таких зон», приложение к Правилам установления охранных зон объектов электросетевого хозяйства и особых условий использования земельных
4.25		Строительство	ТП	Определяется проектом	пгт. Алексеевское/ Зона застройки малоэтажными жилыми домами (до 4 этажей, включая мансардный)	2045	
4.26		Строительство	ТП	Определяется проектом	пгт. Алексеевское/ Зона застройки малоэтажными жилыми домами (до 4 этажей,	2045	

№	Вид объекта	Вид мероприятия	Наименование объекта	Основные характеристики объекта*	Местоположение объекта/ функциональная зона	Очередность строительства, год	Характеристика зон с особыми условиями использования территории
					включая мансардный)		участков, расположенных в границах таких зон, подпункт а: охранная зона - 10 м
4.27		Строительство	ТП	Определяется проектом	д. Сабакайка/ Зона застройки индивидуальными жилыми домами	2045	

* точное количество, местоположение, основные характеристики объектов уточняются на дальнейших стадиях проектирования

2. Сведения о планируемых для размещения объектах федерального назначения

Таблица 4

№ п/п	Вид объекта	Наименование мероприятия	Основные характеристики объекта	Местоположение объекта	Очередность строительства, год
5.1	Железнодорожный транспорт	Строительство новой железнодорожной линий «Казань- Альметьевск-Азнакаево-Бугульма»	Протяженность - 230 км, 8,596 км в границах городского поселения	Алексеевское городское поселение	2030

3. Сведения о планируемых для размещения объектах регионального назначения

Таблица 5

№ п/п	Вид объекта	Наименование объекта	Основные характеристики объекта	Местоположение объекта/ функциональная зона	Очередность строительства, год
6.1	Водный транспорт	Строительство грузового речного порта	Площадь – 213 га	Алексеевское городское поселение/ Зона транспортной инфраструктуры	2035
6.2	Автомобильные дороги	Строительство автомобильной дороги «Алексеевское-Альметьевск» в составе автомобильной дороги «Шали (М-7) – Бавлы (М-5)»	Протяженность - 145,1 км, 7,777 км в границах городского поселения	Алексеевское городское поселение	2030
6.3		Строительство автомобильной дороги «Обход пгт. Алексеевское»	Протяженность - 12 км, 6,67 км в границах городского поселения	Алексеевское городское поселение	2030
6.4		Строительство участка переустройства на автомобильной дороге «Алексеевск-Билярск»	Протяженность - 7,2 км, 6,76 км в границах городского поселения	Алексеевское городское поселение	2030
6.5		Реконструкция автомобильной дороги «Казань-Оренбург»-«Алексеевское-Высокий Колок»	Протяженность - 5 км, 0,072 км в границах городского поселения	Алексеевское городское поселение	2030
6.6	Объекты утилизации, обезвреживания, размещения	Строительство межмуниципальной мусороперегрузочной станции твердых коммунальных отходов (далее - ММП ТКО)	Площадь – 60 га	Алексеевское городское поселение/ Зона складирования и захоронения отходов	2030
6.7	отходов производства и потребления	Ликвидация полигона твердых коммунальных отходов	Площадь – 4,5 га	Алексеевское городское поселение	2030

4. Параметры функциональных, а также сведения о планируемых для размещения в них объектах федерального значения, объектах регионального значения, объектах местного значения, за исключением линейных объектов

Структура функционального зонирования настоящего генерального плана определена в соответствии с требованиями к описанию и отображению документов территориального планирования объектов федерального значения, объектов регионального значения, объектов местного значения, утвержденными приказом Министерства экономического развития Российской Федерации от 09.01.2018 №10 «Об утверждении требований к описанию и отображению в документах территориального планирования объектов федерального значения, объектов регионального значения, объектов местного значения и о признании утратившим силу приказа Минэкономразвития России от 07.12.2016 №793» (далее – Приказ №10).

В соответствии с частью 12 статьи 9 Градостроительного кодекса Российской Федерации утвержденные в составе генерального плана границы функциональных зон не влекут за собой изменение правового режима земель, находящихся в границах указанных зон. Правовой режим земельных участков, равно как всего, что находится над и под поверхностью земельных участков и используется в процессе их застройки и последующей эксплуатации объектов капитального строительства в соответствии с частью 1 статьи 36 Градостроительного кодекса Российской Федерации определяется градостроительными регламентами в составе правил землепользования и застройки.

Функциональные зоны генерального плана определяют стратегическое видение развития территории на долгосрочную перспективу. Границы функциональных зон, как правило, устанавливаются укрупненно для элементов планировочной структуры, ограниченных преимущественно осями улично-дорожной сети, границами природных объектов, и иных естественных и искусственных рубежей и барьеров.

Каждая функциональная зона, установленная в генеральном плане, имеет цифровой индекс (код зоны), соответствующий описанию типа функциональной зоны, и уникальный порядковый номер.

Перечень функциональных зон установлен в целях обеспечения максимально эффективного использования территории поселения за счет сбалансированного взаиморасположения объектов различной типологии.

Перечень и описание установленных в генеральном плане функциональных зон приведены в таблице 7 в соответствии с картой функциональных зон.

Перечень и описание функциональных зон

Таблица 6

№	Код по приказу №10	Наименование функциональной зоны	Описание функциональной зоны
1	701010101	Зона застройки индивидуальными жилыми домами	предназначена для застройки преимущественно индивидуальными жилыми домами, домами с приусадебными земельными участками (личное подсобное хозяйство), а также объектами и сопутствующими объектами в сфере услуг и первичной ступени культурно-бытового, коммунального и социального обслуживания, объектами по охране общественного порядка, сопутствующей инженерной и транспортной инфраструктуры.
2	701010102	Зона застройки малоэтажными жилыми домами (до 4 этажей, включая мансардный)	предназначена для застройки преимущественно малоэтажными многоквартирными жилыми домами и сопутствующими объектами в сфере услуг и первичной ступени культурно-бытового, коммунального, социального обслуживания, объектами по охране общественного порядка, а также сопутствующей инженерной и транспортной инфраструктурой.
3	701010301	Многофункциональная общественно-деловая зона	предназначена для размещения объектов делового, общественного и коммерческого назначения, объектов по охране общественного порядка, объектов торговли, объектов общественного питания, объектов коммунально-бытового назначения, обслуживания объектов, необходимых для осуществления производственной и предпринимательской деятельности сопутствующей инженерной и транспортной инфраструктуры.
4	701010302	Зона специализированной общественной застройки	предназначена для застройки преимущественно объектами социального назначения, в том числе отдельно стоящими объектами дошкольных образовательных организаций, общеобразовательных организаций, организаций дополнительного образования, объектами культуры и искусства, здравоохранения, социального назначения, объектами физической культуры и массового спорта, культовыми зданиями, объектами по охране общественного порядка, сооружениями с размещением сопутствующих объектов инженерного и транспортного обеспечения.
5	701010401	Производственная зона	предназначена для застройки промышленными, коммунально-складскими, иными предназначенными для этих целей производственными объектами, объектами общественно-делового назначения, объектами по охране общественного порядка, сопутствующей инженерной и транспортной инфраструктуры.
6	701010404	Зона инженерной инфраструктуры	предназначена преимущественно для размещения объектов водоснабжения, объектов водоотведения, объектов теплоснабжения, объектов газоснабжения, объектов

№	Код по приказу №10	Наименование функциональной зоны	Описание функциональной зоны
			электроснабжения, объектов связи, инженерной инфраструктуры иных видов, в том числе коридоров пропуска коммуникаций.
7	701010405	Зона транспортной инфраструктуры	предназначена преимущественно для размещения объектов автомобильного транспорта, объектов транспортной инфраструктуры иных видов, объектов улично-дорожной сети и сопутствующих объектов.
8	701010402	Коммунально-складская зона	предназначена преимущественно для размещения коммунальных предприятий, в том числе сооружений для хранения транспорта, складов, сопутствующей инженерной и транспортной инфраструктуры, а также коммерческих объектов, объектов общественно-делового назначения, допускаемых к размещению в коммунальных зонах.
9	701010501	Зона сельскохозяйственных угодий	предназначена для осуществления хозяйственной деятельности, связанной с производством сельскохозяйственных культур, выпаса сельскохозяйственных животных, полевых дорог.
10	701010503	Производственная зона сельскохозяйственных предприятий	предназначена для размещения объектов сельскохозяйственного назначения, для ведения сельского хозяйства, ведения крестьянского фермерского хозяйства, развития объектов сельскохозяйственного назначения, сопутствующих объектов инженерной и транспортной инфраструктуры.
11	701010502	Зона садоводства, огородничества	предназначена для осуществления отдыха или выращивания гражданами для собственных нужд сельскохозяйственных культур, для собственных нужд садового дома, жилого дома, для размещения хозяйственных построек, не являющихся объектами недвижимости, предназначенных для хранения инвентаря и урожая сельскохозяйственных культур.
12	701010605	Зона лесов	предназначена для размещения земель государственного лесного фонда.
13	701010600	Зоны рекреационного назначения	предназначена для сохранения и использования природного ландшафта, экологически чистой окружающей среды, развития туризма, отдыха и досуга населения, занятий физической культурой и спортом, а также для размещения сопутствующих объектов инженерной и транспортной (парковки) инфраструктуры.
14	701010601	Зона озелененных территорий общего пользования (парки, сады, скверы, бульвары, городские леса)	предназначена для размещения городских парков, скверов, садов, бульваров, набережных, городских лесов, зеленых насаждений, предназначенных для благоустройства территории, размещения плоскостных спортивных сооружений.
15	701010701	Зона кладбищ	предназначена для размещения мест захоронения.

№	Код по приказу №10	Наименование функциональной зоны	Описание функциональной зоны
16	701010703	Зона озелененных территорий специального назначения	предназначена для размещения зелёных насаждений в санитарно-защитных зонах, санитарных разрывах или иных насаждений специального назначения, а также объектами инженерной и транспортной инфраструктуры.
17	701010702	Зона складирования и захоронения отходов	предназначена для размещения объектов захоронения и утилизации отходов.
18	701010800	Зона режимных территорий	предназначена для размещения объектов, в отношении которых устанавливается особый режим.
19	701010900	Зона акваторий	предназначена для размещения поверхностных водных объектов.

Параметры функциональных зон, а также сведения о планируемых для размещения в них объектах федерального значения, объектах регионального значения, объектах местного значения, за исключением линейных объектов

Таблица 7

№ контура ¹	Код по приказу №10	Наименование функциональной зоны	Статус функциональной зоны	Параметры функциональных зон			Сведения о планируемых объектах		
				Площадь функциональной зоны, га	Максимальная общая площадь жилищного фонда, тысяч м2 ²	Максимальное количество земельных участков, единиц ³	Федерального значения	Регионального значения	Местного значения поселения
В границах населенного пункта пгт. Алексеевское									
101 1	701010101	Зона застройки индивидуальными жилыми домами	Существующий	230,24	-	-	-	-	-
101 2	701010101	Зона застройки индивидуальными жилыми домами	Существующий	55,37	-	-	-	-	-
101 3	701010101	Зона застройки индивидуальными жилыми домами	Существующий	98,13	-	-	-	-	-
101 4	701010101	Зона застройки индивидуальными жилыми домами	Существующий	77,94	-	-	-	-	-
101 5	701010101	Зона застройки индивидуальными жилыми домами	Существующий	79,6	-	-	-	-	-
101 6	701010101	Зона застройки индивидуальными жилыми домами	Существующий	0,6	-	-	-	-	-
101 7	701010101	Зона застройки индивидуальными жилыми домами	Существующий	0,137	-	-	-	-	-

№ контура ¹	Код по приказу №10	Наименование функциональной зоны	Статус функциональной зоны	Параметры функциональных зон			Сведения о планируемых объектах		
				Площадь функциональной зоны, га	Максимальная общая площадь жилищного фонда, тысяч м ²	Максимальное количество земельных участков, единиц ³	Федерального значения	Регионального значения	Местного значения поселения
		жилыми домами							
102 1	701010102	Зона застройки малоэтажными жилыми домами (до 4 этажей, включая мансардный)	Существующий	5,978	-	-	-	-	-
102 2	701010102	Зона застройки малоэтажными жилыми домами (до 4 этажей, включая мансардный)	Существующий	6,754	-	-	-	-	-
102 3	701010102	Зона застройки малоэтажными жилыми домами (до 4 этажей, включая мансардный)	Существующий	6,132	-	-	-	-	-
102 4	701010102	Зона застройки малоэтажными жилыми домами (до 4 этажей, включая мансардный)	Существующий	6,793	-	-	-	-	-
102 5	701010102	Зона застройки малоэтажными жилыми домами (до 4 этажей, включая	Существующий	4,669	-	-	-	-	-

№ контура ¹	Код по приказу №10	Наименование функциональной зоны	Статус функциональной зоны	Параметры функциональных зон			Сведения о планируемых объектах		
				Площадь функциональной зоны, га	Максимальная общая площадь жилищного фонда, тысяч м ²	Максимальное количество земельных участков, единиц ³	Федерального значения	Регионального значения	Местного значения поселения
		мансардный)							
102 6	701010102	Зона застройки малоэтажными жилыми домами (до 4 этажей, включая мансардный)	Существующий	1,957	-	-	-	-	-
102 7	701010102	Зона застройки малоэтажными жилыми домами (до 4 этажей, включая мансардный)	Существующий	2,101	-	-	-	-	-
102 8	701010102	Зона застройки малоэтажными жилыми домами (до 4 этажей, включая мансардный)	Существующий	1,075	-	-	-	-	-
102 9	701010102	Зона застройки малоэтажными жилыми домами (до 4 этажей, включая мансардный)	Существующий	0,812	-	-	-	-	-
102 10	701010102	Зона застройки малоэтажными жилыми домами (до 4 этажей, включая	Существующий	1,054	-	-	-	-	-

№ контура ¹	Код по приказу №10	Наименование функциональной зоны	Статус функциональ ной зоны	Параметры функциональных зон			Сведения о планируемых объектах		
				Площадь функционал ьной зоны, га	Максимальная общая площадь жилищного фонда, тысяч м ²	Максимальное количество земельных участков, единиц ³	Федерального значения	Регионального значения	Местного значения поселения
		мансардный)							
102 11	701010102	Зона застройки малоэтажными жилыми домами (до 4 этажей, включая мансардный)	Существующ ий	2,146	-	-	-	-	-
102 12	701010102	Зона застройки малоэтажными жилыми домами (до 4 этажей, включая мансардный)	Существующ ий	0,681	-	-	-	-	Планируемые к размещению: 602041303 Канализационная насосная станция (КНС)
102 13	701010102	Зона застройки малоэтажными жилыми домами (до 4 этажей, включая мансардный)	Существующ ий	0,734	-	-	-	-	-
102 14	701010102	Зона застройки малоэтажными жилыми домами (до 4 этажей, включая мансардный)	Существующ ий	0,561	-	-	-	-	-
102 15	701010102	Зона застройки малоэтажными жилыми домами (до	Существующ ий	0,289	-	-	-	-	-

№ контура ¹	Код по приказу №10	Наименование функциональной зоны	Статус функциональ ной зоны	Параметры функциональных зон			Сведения о планируемых объектах		
				Площадь функционал ьной зоны, га	Максимальная общая площадь жилищного фонда, тысяч м ²	Максимальное количество земельных участков, единиц ³	Федерального значения	Регионального значения	Местного значения поселения
		4 этажей, включая мансардный)							
102 16	701010102	Зона застройки малоэтажными жилыми домами (до 4 этажей, включая мансардный)	Существующ ий	0,205	-	-	-	-	-
102 17	701010102	Зона застройки малоэтажными жилыми домами (до 4 этажей, включая мансардный)	Существующ ий	0,336	-	-	-	-	Планируемые к размещению: 602041303 Канализационная насосная станция (КНС)
102 18	701010102	Зона застройки малоэтажными жилыми домами (до 4 этажей, включая мансардный)	Существующ ий	0,426	-	-	-	-	-
102 19	701010102	Зона застройки малоэтажными жилыми домами (до 4 этажей, включая мансардный)	Существующ ий	0,199	-	-	-	-	-
102 20	701010102	Зона застройки малоэтажными	Существующ ий	0,309	-	-	-	-	-

№ контура ¹	Код по приказу №10	Наименование функциональной зоны	Статус функциональ ной зоны	Параметры функциональных зон			Сведения о планируемых объектах		
				Площадь функционал ьной зоны, га	Максимальная общая площадь жилищного фонда, тысяч м ²	Максимальное количество земельных участков, единиц ³	Федерального значения	Регионального значения	Местного значения поселения
		жилыми домами (до 4 этажей, включая мансардный)							
102 21	701010102	Зона застройки малоэтажными жилыми домами (до 4 этажей, включая мансардный)	Существующ ий	0,099	-	-	-	-	-
102 22	701010102	Зона застройки малоэтажными жилыми домами (до 4 этажей, включая мансардный)	Существующ ий	0,229	-	-	-	-	-
102 23	701010102	Зона застройки малоэтажными жилыми домами (до 4 этажей, включая мансардный)	Существующ ий	0,221	-	-	-	-	-
102 24	701010102	Зона застройки малоэтажными жилыми домами (до 4 этажей, включая мансардный)	Планируемый	44,50	249,2	-	-	-	Планируемые к размещению: 602010101 Дошкольная образовательная организация (детские сады – 2

№ контура ¹	Код по приказу №10	Наименование функциональной зоны	Статус функциональ ной зоны	Параметры функциональных зон			Сведения о планируемых объектах		
				Площадь функционал ьной зоны, га	Максимальная общая площадь жилищного фонда, тысяч м ²	Максимальное количество земельных участков, единиц ³	Федерального значения	Регионального значения	Местного значения поселения
									объекта), 602010102 Общеобразовательн ая организация (общеобразователь ная школа), 602010103 Организация дополнительного образования (кружки детского творчества), 602010302 Спортивное сооружение (спортивные залы – 2 объекта, плоскостные сооружения – 2 объекта), 602010202 Объект культурно- досугового (клубного) типа (дом культуры),

№ контура ¹	Код по приказу №10	Наименование функциональной зоны	Статус функциональ ной зоны	Параметры функциональных зон			Сведения о планируемых объектах		
				Площадь функционал ьной зоны, га	Максимальная общая площадь жилищного фонда, тысяч м ²	Максимальное количество земельных участков, единиц ³	Федерального значения	Регионального значения	Местного значения поселения
									602010201 Объект культурно- просветительного назначения (библиотека), 602010203 Зрелищная организация (кинотеатр), 602010801 Административное здание (ОПОП), 602041106 Артезианская скважина (водозабор), 602041303 Канализационная насосная станция (КНС), 602040901 Источник тепловой энергии (БМК – 4 объекта), 602040514 Пункт

№ контура ¹	Код по приказу №10	Наименование функциональной зоны	Статус функциональной зоны	Параметры функциональных зон			Сведения о планируемых объектах		
				Площадь функциональной зоны, га	Максимальная общая площадь жилищного фонда, тысяч м ²	Максимальное количество земельных участков, единиц ³	Федерального значения	Регионального значения	Местного значения поселения
									редуцирования газа (ПРГ), 602040217 Трансформаторная подстанция (ТП)
102 25	701010102	Зона застройки малоэтажными жилыми домами (до 4 этажей, включая мансардный)	Планируемый	25,48	142,7	-	-	-	Планируемые к размещению: 602010101 Дошкольная образовательная организация (детские сады – 2 объекта), 602010102 Общеобразовательная организация (общеобразовательная школа), 602010103 Организация дополнительного образования (кружки детского творчества), 602010302

№ контура ¹	Код по приказу №10	Наименование функциональной зоны	Статус функциональ ной зоны	Параметры функциональных зон			Сведения о планируемых объектах		
				Площадь функционал ьной зоны, га	Максимальная общая площадь жилищного фонда, тысяч м ²	Максимальное количество земельных участков, единиц ³	Федерального значения	Регионального значения	Местного значения поселения
									Спортивное сооружение (спортивный зал, плоскостные сооружения), 602041106 Артезианская скважина (водозабор), 602041303 Канализационная насосная станция (КНС), 602040901 Источник тепловой энергии (БМК – 3 объекта), 602040514 Пункт редуцирования газа (ПРГ), 602040217 Трансформаторная подстанция (ТП)
102 26	701010102	Зона застройки малоэтажными	Планируемый	5,239	29,3	-	-	-	Планируемые к размещению:

№ контура ¹	Код по приказу №10	Наименование функциональной зоны	Статус функциональной зоны	Параметры функциональных зон			Сведения о планируемых объектах		
				Площадь функциональной зоны, га	Максимальная общая площадь жилищного фонда, тысяч м ²	Максимальное количество земельных участков, единиц ³	Федерального значения	Регионального значения	Местного значения поселения
		жилыми домами (до 4 этажей, включая мансардный)							602041106 Артезианская скважина (водозабор), 602041303 Канализационная насосная станция (КНС), 602040514 Пункт редуцирования газа (ПРГ), 602040217 Трансформаторная подстанция (ТП)
301 1	701010301	Многофункциональная общественно-деловая зона	Существующий	17,86	-	-	-	-	-
301 2	701010301	Многофункциональная общественно-деловая зона	Существующий	4,919	-	-	-	-	-
301 3	701010301	Многофункциональная общественно-деловая зона	Существующий	2,621	-	-	-	-	-
301 4	701010301	Многофункциональная общественно-	Существующий	2,235	-	-	-	-	-

№ контура ¹	Код по приказу №10	Наименование функциональной зоны	Статус функциональ ной зоны	Параметры функциональных зон			Сведения о планируемых объектах		
				Площадь функционал ьной зоны, га	Максимальная общая площадь жилищного фонда, тысяч м ² ²	Максимальное количество земельных участков, единиц ³	Федерального значения	Регионального значения	Местного значения поселения
		деловая зона							
301 5	701010301	Многофункциональн ая общественно- деловая зона	Существующ ий	3,169	-	-	-	-	-
301 6	701010301	Многофункциональн ая общественно- деловая зона	Существующ ий	0,547	-	-	-	-	-
301 7	701010301	Многофункциональн ая общественно- деловая зона	Существующ ий	0,444	-	-	-	-	-
301 8	701010301	Многофункциональн ая общественно- деловая зона	Существующ ий	0,660	-	-	-	-	-
301 9	701010301	Многофункциональн ая общественно- деловая зона	Существующ ий	1,155	-	-	-	-	-
301 10	701010301	Многофункциональн ая общественно- деловая зона	Существующ ий	0,564	-	-	-	-	-
301 11	701010301	Многофункциональн ая общественно- деловая зона	Существующ ий	0,611	-	-	-	-	-
301 12	701010301	Многофункциональн ая общественно- деловая зона	Существующ ий	0,644	-	-	-	-	-

№ контура ¹	Код по приказу №10	Наименование функциональной зоны	Статус функциональной зоны	Параметры функциональных зон			Сведения о планируемых объектах		
				Площадь функциональной зоны, га	Максимальная общая площадь жилищного фонда, тысяч м ²	Максимальное количество земельных участков, единиц ³	Федерального значения	Регионального значения	Местного значения поселения
301 13	701010301	Многофункциональная общественно-деловая зона	Существующий	0,545	-	-	-	-	-
301 14	701010301	Многофункциональная общественно-деловая зона	Существующий	0,860	-	-	-	-	-
301 15	701010301	Многофункциональная общественно-деловая зона	Существующий	0,480	-	-	-	-	-
301 16	701010301	Многофункциональная общественно-деловая зона	Существующий	0,958	-	-	-	-	-
301 17	701010301	Многофункциональная общественно-деловая зона	Существующий	1,442	-	-	-	-	-
301 18	701010301	Многофункциональная общественно-деловая зона	Существующий	0,720	-	-	-	-	-
302 1	701010302	Зона специализированной общественной застройки	Существующий	7,092	-	-	-	-	-
302 2	701010302	Зона специализированной общественной	Существующий	5,489	-	-	-	-	-

№ контура ¹	Код по приказу №10	Наименование функциональной зоны	Статус функциональ ной зоны	Параметры функциональных зон			Сведения о планируемых объектах		
				Площадь функционал ьной зоны, га	Максимальная общая площадь жилищного фонда, тысяч м ²	Максимальное количество земельных участков, единиц ³	Федерального значения	Регионального значения	Местного значения поселения
		застройки							
302 3	701010302	Зона специализированной общественной застройки	Существующ ий	3,784	-	-	-	-	-
302 4	701010302	Зона специализированной общественной застройки	Существующ ий	3,303	-	-	-	-	-
302 5	701010302	Зона специализированной общественной застройки	Существующ ий	2,825	-	-	-	-	-
302 6	701010302	Зона специализированной общественной застройки	Существующ ий	6,283	-	-	-	-	-
302 7	701010302	Зона специализированной общественной застройки	Существующ ий	2,385	-	-	-	-	-
302 8	701010302	Зона специализированной общественной застройки	Существующ ий	4,003	-	-	-	-	-

№ контура ¹	Код по приказу №10	Наименование функциональной зоны	Статус функциональ ной зоны	Параметры функциональных зон			Сведения о планируемых объектах		
				Площадь функционал ьной зоны, га	Максимальная общая площадь жилищного фонда, тысяч м ²	Максимальное количество земельных участков, единиц ³	Федерального значения	Регионального значения	Местного значения поселения
302 9	701010302	Зона специализированной общественной застройки	Существующ ий	2,057	-	-	-	-	-
302 10	701010302	Зона специализированной общественной застройки	Существующ ий	1,996	-	-	-	-	-
302 11	701010302	Зона специализированной общественной застройки	Существующ ий	1,521	-	-	-	-	-
302 12	701010302	Зона специализированной общественной застройки	Существующ ий	0,852	-	-	-	-	-
302 13	701010302	Зона специализированной общественной застройки	Существующ ий	0,800	-	-	-	-	-
302 14	701010302	Зона специализированной общественной застройки	Существующ ий	1,428	-	-	-	-	-
302	701010302	Зона	Существующ	1,169	-	-	-	-	-

№ контура ¹	Код по приказу №10	Наименование функциональной зоны	Статус функциональной зоны	Параметры функциональных зон			Сведения о планируемых объектах		
				Площадь функциональной зоны, га	Максимальная общая площадь жилищного фонда, тысяч м ²	Максимальное количество земельных участков, единиц ³	Федерального значения	Регионального значения	Местного значения поселения
15		специализированной общественной застройки	ий						
302 16	701010302	Зона специализированной общественной застройки	Существующий	0,403	-	-	-	-	-
302 17	701010302	Зона специализированной общественной застройки	Существующий	0,231	-	-	-	-	-
302 18	701010302	Зона специализированной общественной застройки	Существующий	0,406	-	-	-	-	-
302 19	701010302	Зона специализированной общественной застройки	Существующий	0,453	-	-	-	-	-
401 1	701010401	Производственная зона	Существующий	36,96	-	-	-	-	-
401 2	701010401	Производственная зона	Существующий	21,80	-	-	-	-	-
401 3	701010401	Производственная зона	Существующий	3,310	-	-	-	-	-

№ контура ¹	Код по приказу №10	Наименование функциональной зоны	Статус функциональ ной зоны	Параметры функциональных зон			Сведения о планируемых объектах		
				Площадь функционал ьной зоны, га	Максимальная общая площадь жилищного фонда, тысяч м ² ²	Максимальное количество земельных участков, единиц ³	Федерального значения	Регионального значения	Местного значения поселения
401 4	701010401	Производственная зона	Существующ ий	2,084	-	-	-	-	-
401 5	701010401	Производственная зона	Существующ ий	0,834	-	-	-	-	-
401 6	701010401	Производственная зона	Существующ ий	0,585	-	-	-	-	-
401 7	701010401	Производственная зона	Планируемый	59,24	-	-	-	-	-
401 8	701010401	Производственная зона	Планируемый	4,880	-	-	-	-	-
402 1	701010402	Коммунально- складская зона	Существующ ий	1,252	-	-	-	-	-
402 2	701010402	Коммунально- складская зона	Существующ ий	0,289	-	-	-	-	-
405 1	701010405	Зона транспортной инфраструктуры	Существующ ий	17,95	-	-	-	-	-
405 2	701010405	Зона транспортной инфраструктуры	Существующ ий	0,582	-	-	-	-	-
405 3	701010405	Зона транспортной инфраструктуры	Существующ ий	2,178	-	-	-	-	-
404 1	701010404	Зона инженерной инфраструктуры	Существующ ий	0,705	-	-	-	-	-
404 2	701010404	Зона инженерной инфраструктуры	Существующ ий	0,437	-	-	-	-	-
404	701010404	Зона инженерной	Существующ	0,489	-	-	-	-	-

№ контура ¹	Код по приказу №10	Наименование функциональной зоны	Статус функциональной зоны	Параметры функциональных зон			Сведения о планируемых объектах		
				Площадь функциональной зоны, га	Максимальная общая площадь жилищного фонда, тысяч м ²	Максимальное количество земельных участков, единиц ³	Федерального значения	Регионального значения	Местного значения поселения
3		инфраструктуры	ий						
4044	701010404	Зона инженерной инфраструктуры	Существующий	0,042	-	-	-	-	-
5011	701010501	Зона сельскохозяйственных угодий	Существующий	52,09	-	-	-	-	-
5031	701010503	Производственная зона сельскохозяйственных предприятий	Существующий	39,48	-	-	-	-	-
5032	701010503	Производственная зона сельскохозяйственных предприятий	Существующий	4,151	-	-	-	-	-
5021	701010502	Зона садоводства, огородничества	Существующий	0,170	-	-	-	-	-
6011	701010601	Зона озелененных территорий общего пользования (парки, сады, скверы, бульвары, городские леса)	Существующий	4,368	-	-	-	-	-
6012	701010601	Зона озелененных территорий общего пользования (парки,	Существующий	0,967	-	-	-	-	-

№ контура ¹	Код по приказу №10	Наименование функциональной зоны	Статус функциональной зоны	Параметры функциональных зон			Сведения о планируемых объектах		
				Площадь функциональной зоны, га	Максимальная общая площадь жилищного фонда, тысяч м ²	Максимальное количество земельных участков, единиц ³	Федерального значения	Регионального значения	Местного значения поселения
		сады, скверы, бульвары, городские леса)							
601 3	701010601	Зона озелененных территорий общего пользования (парки, сады, скверы, бульвары, городские леса)	Существующий	1,022	-	-	-	-	-
601 4	701010601	Зона озелененных территорий общего пользования (парки, сады, скверы, бульвары, городские леса)	Существующий	0,503	-	-	-	-	-
601 5	701010601	Зона озелененных территорий общего пользования (парки, сады, скверы, бульвары, городские леса)	Существующий	0,726	-	-	-	-	-
601 6	701010601	Зона озелененных территорий общего пользования (парки, сады, скверы,	Существующий	0,485	-	-	-	-	-

№ контура ¹	Код по приказу №10	Наименование функциональной зоны	Статус функциональной зоны	Параметры функциональных зон			Сведения о планируемых объектах		
				Площадь функциональной зоны, га	Максимальная общая площадь жилищного фонда, тысяч м ²	Максимальное количество земельных участков, единиц ³	Федерального значения	Регионального значения	Местного значения поселения
		бульвары, городские леса)							
701 1	701010701	Зона кладбищ	Существующий	9,885	-	-	-	-	-
701 2	701010701	Зона кладбищ	Существующий	1,497	-	-	-	-	-
703 1	701010703	Зона озелененных территорий специального назначения	Существующий	1,656	-	-	-	-	-
703 2	701010703	Зона озелененных территорий специального назначения	Планируемый	10,99	-	-	-	-	-
703 3	701010703	Зона озелененных территорий специального назначения	Планируемый	9,222	-	-	-	-	-
703 4	701010703	Зона озелененных территорий специального назначения	Планируемый	1,171	-	-	-	-	-
703 5	701010703	Зона озелененных территорий специального назначения	Планируемый	2,845	-	-	-	-	-

№ контура ¹	Код по приказу №10	Наименование функциональной зоны	Статус функциональ ной зоны	Параметры функциональных зон			Сведения о планируемых объектах		
				Площадь функционал ьной зоны, га	Максимальная общая площадь жилищного фонда, тысяч м ²	Максимальное количество земельных участков, единиц ³	Федерального значения	Регионального значения	Местного значения поселения
		назначения							
703 6	701010703	Зона озелененных территорий специального назначения	Планируемый	1,932	-	-	-	-	-
703 7	701010703	Зона озелененных территорий специального назначения	Планируемый	1,823	-	-	-	-	-
703 8	701010703	Зона озелененных территорий специального назначения	Планируемый	16,42	-	-	-	-	-
800 1	701010800	Зона режимных территорий	Существующ ий	0,592	-	-	-	-	-
900 1	701010900	Зона акваторий	Существующ ий	0,791	-	-	-	-	-
900 2	701010900	Зона акваторий	Существующ ий	0,316	-	-	-	-	-
900 3	701010900	Зона акваторий	Существующ ий	0,199	-	-	-	-	-
900 4	701010900	Зона акваторий	Существующ ий	4,368	-	-	-	-	-
900 5	701010900	Зона акваторий	Существующ ий	0,266	-	-	-	-	-

№ контура ¹	Код по приказу №10	Наименование функциональной зоны	Статус функциональной зоны	Параметры функциональных зон			Сведения о планируемых объектах		
				Площадь функциональной зоны, га	Максимальная общая площадь жилищного фонда, тысяч м ²	Максимальное количество земельных участков, единиц ³	Федерального значения	Регионального значения	Местного значения поселения
9006	701010900	Зона акваторий	Существующий	0,060	-	-	-	-	-
В границах населенного пункта д. Сабакайка									
1018	701010101	Зона застройки индивидуальными жилыми домами	Существующий	34,04	-	-	-	-	-
1019	701010101	Зона застройки индивидуальными жилыми домами	Планируемый	39,42	-	275	-	-	Планируемые к размещению: 602010101 Дошкольная образовательная организация (детский сад), 602041106 Артезианская скважина (водозабор), 602040901 Источник тепловой энергии (БМК), 602040514 Пункт редуцирования газа (ПРГ), 602040217 Трансформаторная

№ контура ¹	Код по приказу №10	Наименование функциональной зоны	Статус функциональной зоны	Параметры функциональных зон			Сведения о планируемых объектах		
				Площадь функциональной зоны, га	Максимальная общая площадь жилищного фонда, тысяч м ²	Максимальное количество земельных участков, единиц ³	Федерального значения	Регионального значения	Местного значения поселения
									подстанция (ТП)
601 7	701010601	Зона озелененных территорий общего пользования (парки, сады, скверы, бульвары, городские леса)	Существующий	12,57	-	-	-	-	-
900 7	701010900	Зона акваторий	Существующий	5,029	-	-	-	-	-
В границах населенного пункта д. Зотеевка									
101 10	701010101	Зона застройки индивидуальными жилыми домами	Существующий	2,190	-	-	-	-	-
601 8	701010601	Зона озелененных территорий общего пользования (парки, сады, скверы, бульвары, городские леса)	Существующий	2,190	-	-	-	-	-
900 8	701010900	Зона акваторий	Существующий	0,339	-	-	-	-	-
В границах поселения									
301 19	701010301	Многофункциональная общественно-деловая зона	Планируемый	13,66	-	-	-	-	-

№ контура ¹	Код по приказу №10	Наименование функциональной зоны	Статус функциональ ной зоны	Параметры функциональных зон			Сведения о планируемых объектах		
				Площадь функционал ьной зоны, га	Максимальная общая площадь жилищного фонда, тысяч м ² ²	Максимальное количество земельных участков, единиц ³	Федерального значения	Регионального значения	Местного значения поселения
401 9	701010401	Производственная зона	Существующ ий	23,38	-	-	-	-	-
401 10	701010401	Производственная зона	Существующ ий	14,57	-	-	-	-	-
401 11	701010401	Производственная зона	Существующ ий	9,451	-	-	-	-	-
401 12	701010401	Производственная зона	Существующ ий	0,836	-	-	-	-	-
401 13	701010401	Производственная зона	Существующ ий	0,254	-	-	-	-	-
401 14	701010401	Производственная зона	Существующ ий	0,184	-	-	-	-	-
401 15	701010401	Производственная зона	Существующ ий	0,718	-	-	-	-	-
401 16	701010401	Производственная зона	Существующ ий	0,336	-	-	-	-	-
401 17	701010401	Производственная зона	Существующ ий	0,032	-	-	-	-	-
401 18	701010401	Производственная зона	Существующ ий	0,482	-	-	-	-	-
401 19	701010401	Производственная зона	Существующ ий	0,617	-	-	-	-	-
401 20	701010401	Производственная зона	Существующ ий	0,519	-	-	-	-	-
401	701010401	Производственная	Существующ	4,323	-	-	-	-	-

№ контура ¹	Код по приказу №10	Наименование функциональной зоны	Статус функциональ ной зоны	Параметры функциональных зон			Сведения о планируемых объектах		
				Площадь функционал ьной зоны, га	Максимальная общая площадь жилищного фонда, тысяч м ² ²	Максимальное количество земельных участков, единиц ³	Федерального значения	Регионального значения	Местного значения поселения
21		зона	ий						
401 22	701010401	Производственная зона	Существующ ий	0,141	-	-	-	-	-
404 5	701010404	Зона инженерной инфраструктуры	Существующ ий	0,045	-	-	-	-	-
404 6	701010404	Зона инженерной инфраструктуры	Существующ ий	0,076	-	-	-	-	-
404 7	701010404	Зона инженерной инфраструктуры	Существующ ий	0,151	-	-	-	-	-
404 8	701010404	Зона инженерной инфраструктуры	Существующ ий	0,168	-	-	-	-	-
404 9	701010404	Зона инженерной инфраструктуры	Существующ ий	0,060	-	-	-	-	-
404 10	701010404	Зона инженерной инфраструктуры	Существующ ий	0,077	-	-	-	-	-
404 11	701010404	Зона инженерной инфраструктуры	Существующ ий	0,039	-	-	-	-	-
405 4	701010405	Зона транспортной инфраструктуры	Существующ ий	228,93	-	-	-	Планируемый к размещению: 602031303 Речной порт (грузовой речной порт)	-
405	701010405	Зона транспортной	Существующ	108,87	-	-	-	-	-

№ контура ¹	Код по приказу №10	Наименование функциональной зоны	Статус функциональ ной зоны	Параметры функциональных зон			Сведения о планируемых объектах		
				Площадь функционал ьной зоны, га	Максимальная общая площадь жилищного фонда, тысяч м ² ²	Максимальное количество земельных участков, единиц ³	Федерального значения	Регионального значения	Местного значения поселения
5		инфраструктуры	ий						
405 6	701010405	Зона транспортной инфраструктуры	Существующ ий	2,559	-	-	-	-	-
405 7	701010405	Зона транспортной инфраструктуры	Существующ ий	0,902	-	-	-	-	-
405 8	701010405	Зона транспортной инфраструктуры	Существующ ий	0,439	-	-	-	-	-
405 9	701010405	Зона транспортной инфраструктуры	Существующ ий	2,412	-	-	-	-	-
405 10	701010405	Зона транспортной инфраструктуры	Существующ ий	0,088	-	-	-	-	-
402 3	701010402	Коммунально- складская зона	Существующ ий	0,074	-	-	-	-	-
501 2	701010501	Зона сельскохозяйственны х угодий	Существующ ий	4377,691	-	-	-	-	-
501 3	701010501	Зона сельскохозяйственны х угодий	Существующ ий	870,622	-	-	-	-	-
501 4	701010501	Зона сельскохозяйственны х угодий	Существующ ий	251,078	-	-	-	-	-
501 5	701010501	Зона сельскохозяйственны х угодий	Существующ ий	213,79	-	-	-	-	-

№ контура ¹	Код по приказу №10	Наименование функциональной зоны	Статус функциональ ной зоны	Параметры функциональных зон			Сведения о планируемых объектах		
				Площадь функционал ьной зоны, га	Максимальная общая площадь жилищного фонда, тысяч м ² ²	Максимальное количество земельных участков, единиц ³	Федерального значения	Регионального значения	Местного значения поселения
501 6	701010501	Зона сельскохозяйственны х угодий	Существующ ий	131,117	-	-	-	-	-
501 7	701010501	Зона сельскохозяйственны х угодий	Существующ ий	46,37	-	-	-	-	-
501 8	701010501	Зона сельскохозяйственны х угодий	Существующ ий	28,74	-	-	-	-	-
501 9	701010501	Зона сельскохозяйственны х угодий	Существующ ий	39,47	-	-	-	-	-
501 10	701010501	Зона сельскохозяйственны х угодий	Существующ ий	0,145	-	-	-	-	-
501 11	701010501	Зона сельскохозяйственны х угодий	Существующ ий	2,135	-	-	-	-	-
501 12	701010501	Зона сельскохозяйственны х угодий	Существующ ий	7,013	-	-	-	-	-
501 13	701010501	Зона сельскохозяйственны х угодий	Существующ ий	0,679	-	-	-	-	-
501	701010501	Зона	Существующ	0,005	-	-	-	-	-

№ контура ¹	Код по приказу №10	Наименование функциональной зоны	Статус функциональ ной зоны	Параметры функциональных зон			Сведения о планируемых объектах		
				Площадь функционал ьной зоны, га	Максимальная общая площадь жилищного фонда, тысяч м ² ²	Максимальное количество земельных участков, единиц ³	Федерального значения	Регионального значения	Местного значения поселения
14		сельскохозяйственны х угодий	ий						
501 15	701010501	Зона сельскохозяйственны х угодий	Существующ ий	0,326	-	-	-	-	-
501 16	701010501	Зона сельскохозяйственны х угодий	Существующ ий	0,063	-	-	-	-	-
501 17	701010501	Зона сельскохозяйственны х угодий	Существующ ий	0,173	-	-	-	-	-
501 18	701010501	Зона сельскохозяйственны х угодий	Планируемый	4,527	-	-	-	-	-
502 2	701010502	Зона садоводства, огородничества	Существующ ий	44,98	-	-	-	-	-
502 3	701010502	Зона садоводства, огородничества	Существующ ий	4,091	-	-	-	-	-
502 4	701010502	Зона садоводства, огородничества	Существующ ий	0,041	-	-	-	-	-
502 5	701010502	Зона садоводства, огородничества	Существующ ий	0,040	-	-	-	-	-
502 6	701010502	Зона садоводства, огородничества	Существующ ий	0,089	-	-	-	-	-
502	701010502	Зона садоводства,	Существующ	0,044	-	-	-	-	-

№ контура ¹	Код по приказу №10	Наименование функциональной зоны	Статус функциональ ной зоны	Параметры функциональных зон			Сведения о планируемых объектах		
				Площадь функционал ьной зоны, га	Максимальная общая площадь жилищного фонда, тысяч м ² ²	Максимальное количество земельных участков, единиц ³	Федерального значения	Регионального значения	Местного значения поселения
7		огородничества	ий						
605 1	701010605	Зона лесов	Существующ ий	445,96	-	-	-	-	-
605 2	701010605	Зона лесов	Существующ ий	223,50	-	-	-	-	-
605 3	701010605	Зона лесов	Существующ ий	58,69	-	-	-	-	-
605 4	701010605	Зона лесов	Существующ ий	19,79	-	-	-	-	-
605 5	701010605	Зона лесов	Существующ ий	2,307	-	-	-	-	-
605 6	701010605	Зона лесов	Существующ ий	0,874	-	-	-	-	-
605 7	701010605	Зона лесов	Существующ ий	0,616	-	-	-	-	-
605 8	701010605	Зона лесов	Существующ ий	79,52	-	-	-	-	-
605 9	701010605	Зона лесов	Существующ ий	58,76	-	-	-	-	-
605 10	701010605	Зона лесов	Существующ ий	41,97	-	-	-	-	-
605 11	701010605	Зона лесов	Существующ ий	16,20	-	-	-	-	-
605 12	701010605	Зона лесов	Существующ ий	9,689	-	-	-	-	-

№ контура ¹	Код по приказу №10	Наименование функциональной зоны	Статус функциональ ной зоны	Параметры функциональных зон			Сведения о планируемых объектах		
				Площадь функционал ьной зоны, га	Максимальная общая площадь жилищного фонда, тысяч м ² ²	Максимальное количество земельных участков, единиц ³	Федерального значения	Регионального значения	Местного значения поселения
605 13	701010605	Зона лесов	Существующий	0,250	-	-	-	-	-
605 14	701010605	Зона лесов	Существующий	0,385	-	-	-	-	-
605 15	701010605	Зона лесов	Существующий	0,419	-	-	-	-	-
605 16	701010605	Зона лесов	Существующий	0,657	-	-	-	-	-
605 17	701010605	Зона лесов	Существующий	0,008	-	-	-	-	-
605 18	701010605	Зона лесов	Существующий	0,232	-	-	-	-	-
605 19	701010605	Зона лесов	Существующий	1,463	-	-	-	-	-
605 20	701010605	Зона лесов	Существующий	0,543	-	-	-	-	-
605 21	701010605	Зона лесов	Существующий	1,787	-	-	-	-	-
605 22	701010605	Зона лесов	Существующий	4,771	-	-	-	-	-
605 23	701010605	Зона лесов	Существующий	1,369	-	-	-	-	-
605 24	701010605	Зона лесов	Существующий	0,998	-	-	-	-	-
605	701010605	Зона лесов	Существующий	1,600	-	-	-	-	-

№ контура ¹	Код по приказу №10	Наименование функциональной зоны	Статус функциональ ной зоны	Параметры функциональных зон			Сведения о планируемых объектах		
				Площадь функционал ьной зоны, га	Максимальная общая площадь жилищного фонда, тысяч м ² ²	Максимальное количество земельных участков, единиц ³	Федерального значения	Регионального значения	Местного значения поселения
25			ий						
605 26	701010605	Зона лесов	Существующ ий	0,383	-	-	-	-	-
605 27	701010605	Зона лесов	Существующ ий	0,192	-	-	-	-	-
605 28	701010605	Зона лесов	Существующ ий	0,213	-	-	-	-	-
605 29	701010605	Зона лесов	Существующ ий	0,135	-	-	-	-	-
605 30	701010605	Зона лесов	Существующ ий	0,056	-	-	-	-	-
600 1	701010600	Зоны рекреационного назначения	Существующ ий	1,101	-	-	-	-	-
600 2	701010600	Зоны рекреационного назначения	Существующ ий	0,790	-	-	-	-	-
600 3	701010600	Зоны рекреационного назначения	Существующ ий	1,622	-	-	-	-	-
600 4	701010600	Зоны рекреационного назначения	Существующ ий	0,544	-	-	-	-	-
701 3	701010701	Зона кладбищ	Существующ ий	1,237	-	-	-	-	-

№ контура ¹	Код по приказу №10	Наименование функциональной зоны	Статус функциональной зоны	Параметры функциональных зон			Сведения о планируемых объектах		
				Площадь функциональной зоны, га	Максимальная общая площадь жилищного фонда, тысяч м ²	Максимальное количество земельных участков, единиц ³	Федерального значения	Регионального значения	Местного значения поселения
7014	701010701	Зона кладбищ	Существующий	0,985	-	-	-	-	-
7039	701010703	Зона озелененных территорий специального назначения	Существующий	0,076	-	-	-	-	-
70310	701010703	Зона озелененных территорий специального назначения	Существующий	3,198	-	-	-	-	-
70311	701010703	Зона озелененных территорий специального назначения	Существующий	2,667	-	-	-	-	-
70312	701010703	Зона озелененных территорий специального назначения	Существующий	0,099	-	-	-	-	-
70313	701010703	Зона озелененных территорий специального назначения	Существующий	0,239	-	-	-	-	-
70314	701010703	Зона озелененных территорий специального назначения	Существующий	0,327	-	-	-	-	-

№ контура ¹	Код по приказу №10	Наименование функциональной зоны	Статус функциональ ной зоны	Параметры функциональных зон			Сведения о планируемых объектах		
				Площадь функционал ьной зоны, га	Максимальная общая площадь жилищного фонда, тысяч м ²	Максимальное количество земельных участков, единиц ³	Федерального значения	Регионального значения	Местного значения поселения
		назначения							
703 15	701010703	Зона озелененных территорий специального назначения	Существующ ий	2,144	-	-	-	-	-
703 16	701010703	Зона озелененных территорий специального назначения	Существующ ий	1,062	-	-	-	-	-
703 17	701010703	Зона озелененных территорий специального назначения	Существующ ий	0,147	-	-	-	-	-
703 18	701010703	Зона озелененных территорий специального назначения	Существующ ий	3,755	-	-	-	-	-
703 19	701010703	Зона озелененных территорий специального назначения	Существующ ий	0,339	-	-	-	-	-
703 20	701010703	Зона озелененных территорий специального назначения	Существующ ий	1,445	-	-	-	-	-

№ контура ¹	Код по приказу №10	Наименование функциональной зоны	Статус функциональ ной зоны	Параметры функциональных зон			Сведения о планируемых объектах		
				Площадь функционал ьной зоны, га	Максимальная общая площадь жилищного фонда, тысяч м ² ²	Максимальное количество земельных участков, единиц ³	Федерального значения	Регионального значения	Местного значения поселения
703 21	701010703	Зона озелененных территорий специального назначения	Существующ ий	2,358	-	-	-	-	-
703 22	701010703	Зона озелененных территорий специального назначения	Существующ ий	5,630	-	-	-	-	-
703 23	701010703	Зона озелененных территорий специального назначения	Существующ ий	3,878	-	-	-	-	-
703 24	701010703	Зона озелененных территорий специального назначения	Существующ ий	3,116	-	-	-	-	-
703 25	701010703	Зона озелененных территорий специального назначения	Существующ ий	0,908	-	-	-	-	-
703 26	701010703	Зона озелененных территорий специального назначения	Существующ ий	0,720	-	-	-	-	-
703	701010703	Зона озелененных	Существующ	2,556	-	-	-	-	-

№ контура ¹	Код по приказу №10	Наименование функциональной зоны	Статус функциональ ной зоны	Параметры функциональных зон			Сведения о планируемых объектах		
				Площадь функционал ьной зоны, га	Максимальная общая площадь жилищного фонда, тысяч м ² ²	Максимальное количество земельных участков, единиц ³	Федерального значения	Регионального значения	Местного значения поселения
27		территорий специального назначения	ий						
703 28	701010703	Зона озелененных территорий специального назначения	Существующ ий	1,348	-	-	-	-	-
703 29	701010703	Зона озелененных территорий специального назначения	Существующ ий	5,517	-	-	-	-	-
703 30	701010703	Зона озелененных территорий специального назначения	Существующ ий	0,699	-	-	-	-	-
703 31	701010703	Зона озелененных территорий специального назначения	Существующ ий	3,176	-	-	-	-	-
703 32	701010703	Зона озелененных территорий специального назначения	Существующ ий	2,001	-	-	-	-	-
703 33	701010703	Зона озелененных территорий	Существующ ий	0,243	-	-	-	-	-

№ контура ¹	Код по приказу №10	Наименование функциональной зоны	Статус функциональ ной зоны	Параметры функциональных зон			Сведения о планируемых объектах		
				Площадь функционал ьной зоны, га	Максимальная общая площадь жилищного фонда, тысяч м ²	Максимальное количество земельных участков, единиц ³	Федерального значения	Регионального значения	Местного значения поселения
		специального назначения							
703 34	701010703	Зона озелененных территорий специального назначения	Существующ ий	1,503	-	-	-	-	-
703 35	701010703	Зона озелененных территорий специального назначения	Существующ ий	0,565	-	-	-	-	-
703 36	701010703	Зона озелененных территорий специального назначения	Существующ ий	1,912	-	-	-	-	-
703 37	701010703	Зона озелененных территорий специального назначения	Существующ ий	0,583	-	-	-	-	-
703 38	701010703	Зона озелененных территорий специального назначения	Существующ ий	1,293	-	-	-	-	-
703 39	701010703	Зона озелененных территорий специального	Существующ ий	0,404	-	-	-	-	-

№ контура ¹	Код по приказу №10	Наименование функциональной зоны	Статус функциональ ной зоны	Параметры функциональных зон			Сведения о планируемых объектах		
				Площадь функционал ьной зоны, га	Максимальная общая площадь жилищного фонда, тысяч м ²	Максимальное количество земельных участков, единиц ³	Федерального значения	Регионального значения	Местного значения поселения
		назначения							
703 40	701010703	Зона озелененных территорий специального назначения	Существующ ий	0,258	-	-	-	-	-
703 41	701010703	Зона озелененных территорий специального назначения	Существующ ий	0,054	-	-	-	-	-
703 42	701010703	Зона озелененных территорий специального назначения	Существующ ий	0,446	-	-	-	-	-
703 43	701010703	Зона озелененных территорий специального назначения	Существующ ий	0,018	-	-	-	-	-
703 44	701010703	Зона озелененных территорий специального назначения	Существующ ий	0,037	-	-	-	-	-
703 45	701010703	Зона озелененных территорий специального назначения	Существующ ий	0,023	-	-	-	-	-

№ контура ¹	Код по приказу №10	Наименование функциональной зоны	Статус функциональ ной зоны	Параметры функциональных зон			Сведения о планируемых объектах		
				Площадь функционал ьной зоны, га	Максимальная общая площадь жилищного фонда, тысяч м ² ²	Максимальное количество земельных участков, единиц ³	Федерального значения	Регионального значения	Местного значения поселения
703 46	701010703	Зона озелененных территорий специального назначения	Существующ ий	2,479	-	-	-	-	-
703 47	701010703	Зона озелененных территорий специального назначения	Существующ ий	2,447	-	-	-	-	-
703 48	701010703	Зона озелененных территорий специального назначения	Существующ ий	3,990	-	-	-	-	-
703 49	701010703	Зона озелененных территорий специального назначения	Существующ ий	0,147	-	-	-	-	-
703 50	701010703	Зона озелененных территорий специального назначения	Существующ ий	2,906	-	-	-	-	-
703 51	701010703	Зона озелененных территорий специального назначения	Существующ ий	2,035	-	-	-	-	-
703	701010703	Зона озелененных	Существующ	0,053	-	-	-	-	-

№ контура ¹	Код по приказу №10	Наименование функциональной зоны	Статус функциональ ной зоны	Параметры функциональных зон			Сведения о планируемых объектах		
				Площадь функционал ьной зоны, га	Максимальная общая площадь жилищного фонда, тысяч м ² ²	Максимальное количество земельных участков, единиц ³	Федерального значения	Регионального значения	Местного значения поселения
52		территорий специального назначения	ий						
703 53	701010703	Зона озелененных территорий специального назначения	Существующ ий	1,457	-	-	-	-	-
703 54	701010703	Зона озелененных территорий специального назначения	Существующ ий	1,768	-	-	-	-	-
703 55	701010703	Зона озелененных территорий специального назначения	Существующ ий	0,395	-	-	-	-	-
703 56	701010703	Зона озелененных территорий специального назначения	Существующ ий	2,585	-	-	-	-	-
703 57	701010703	Зона озелененных территорий специального назначения	Существующ ий	0,246	-	-	-	-	-
703 58	701010703	Зона озелененных территорий	Существующ ий	1,014	-	-	-	-	-

№ контура ¹	Код по приказу №10	Наименование функциональной зоны	Статус функциональ ной зоны	Параметры функциональных зон			Сведения о планируемых объектах		
				Площадь функционал ьной зоны, га	Максимальная общая площадь жилищного фонда, тысяч м ² ²	Максимальное количество земельных участков, единиц ³	Федерального значения	Регионального значения	Местного значения поселения
		специального назначения							
703 59	701010703	Зона озелененных территорий специального назначения	Существующ ий	0,996	-	-	-	-	-
703 60	701010703	Зона озелененных территорий специального назначения	Существующ ий	0,112	-	-	-	-	-
703 61	701010703	Зона озелененных территорий специального назначения	Существующ ий	0,160	-	-	-	-	-
703 62	701010703	Зона озелененных территорий специального назначения	Существующ ий	0,051	-	-	-	-	-
703 63	701010703	Зона озелененных территорий специального назначения	Существующ ий	3,467	-	-	-	-	-
703 64	701010703	Зона озелененных территорий специального	Существующ ий	0,684	-	-	-	-	-

№ контура ¹	Код по приказу №10	Наименование функциональной зоны	Статус функциональ ной зоны	Параметры функциональных зон			Сведения о планируемых объектах		
				Площадь функционал ьной зоны, га	Максимальная общая площадь жилищного фонда, тысяч м ²	Максимальное количество земельных участков, единиц ³	Федерального значения	Регионального значения	Местного значения поселения
		назначения							
703 65	701010703	Зона озелененных территорий специального назначения	Существующ ий	0,843	-	-	-	-	-
703 66	701010703	Зона озелененных территорий специального назначения	Существующ ий	0,058	-	-	-	-	-
703 67	701010703	Зона озелененных территорий специального назначения	Существующ ий	0,142	-	-	-	-	-
703 68	701010703	Зона озелененных территорий специального назначения	Существующ ий	0,904	-	-	-	-	-
703 69	701010703	Зона озелененных территорий специального назначения	Существующ ий	0,742	-	-	-	-	-
703 70	701010703	Зона озелененных территорий специального назначения	Существующ ий	0,020	-	-	-	-	-

№ контура ¹	Код по приказу №10	Наименование функциональной зоны	Статус функциональ ной зоны	Параметры функциональных зон			Сведения о планируемых объектах		
				Площадь функционал ьной зоны, га	Максимальная общая площадь жилищного фонда, тысяч м ² ²	Максимальное количество земельных участков, единиц ³	Федерального значения	Регионального значения	Местного значения поселения
703 71	701010703	Зона озелененных территорий специального назначения	Существующ ий	0,212	-	-	-	-	-
703 72	701010703	Зона озелененных территорий специального назначения	Существующ ий	0,050	-	-	-	-	-
703 73	701010703	Зона озелененных территорий специального назначения	Существующ ий	0,364	-	-	-	-	-
703 74	701010703	Зона озелененных территорий специального назначения	Существующ ий	0,609	-	-	-	-	-
703 75	701010703	Зона озелененных территорий специального назначения	Существующ ий	0,020	-	-	-	-	-
703 76	701010703	Зона озелененных территорий специального назначения	Существующ ий	0,010	-	-	-	-	-
703	701010703	Зона озелененных	Планируемый	12,92	-	-	-	-	-

№ контура ¹	Код по приказу №10	Наименование функциональной зоны	Статус функциональ ной зоны	Параметры функциональных зон			Сведения о планируемых объектах		
				Площадь функционал ьной зоны, га	Максимальная общая площадь жилищного фонда, тысяч м ² ²	Максимальное количество земельных участков, единиц ³	Федерального значения	Регионального значения	Местного значения поселения
77		территорий специального назначения							
703 78	701010703	Зона озелененных территорий специального назначения	Планируемый	1,247	-	-	-	-	-
703 79	701010703	Зона озелененных территорий специального назначения	Планируемый	4,185	-	-	-	-	-
703 80	701010703	Зона озелененных территорий специального назначения	Планируемый	1,730	-	-	-	-	-
703 81	701010703	Зона озелененных территорий специального назначения	Планируемый	0,427	-	-	-	-	-
703 82	701010703	Зона озелененных территорий специального назначения	Планируемый	2,490	-	-	-	-	-
703 83	701010703	Зона озелененных территорий	Планируемый	0,337	-	-	-	-	-

№ контура ¹	Код по приказу №10	Наименование функциональной зоны	Статус функциональной зоны	Параметры функциональных зон			Сведения о планируемых объектах		
				Площадь функциональной зоны, га	Максимальная общая площадь жилищного фонда, тысяч м ²	Максимальное количество земельных участков, единиц ³	Федерального значения	Регионального значения	Местного значения поселения
		специального назначения							
703 84	701010703	Зона озелененных территорий специального назначения	Планируемый	0,136	-	-	-	-	-
703 85	701010703	Зона озелененных территорий специального назначения	Планируемый	0,383	-	-	-	-	-
702 1	701010702	Зона складирования и захоронения отходов	Существующий	0,025	-	-	-	-	-
702 2	701010702	Зона складирования и захоронения отходов	Существующий	0,062	-	-	-	-	-
702 3	701010702	Зона складирования и захоронения отходов	Существующий	0,071	-	-	-	-	-
702 4	701010702	Зона складирования и захоронения отходов	Существующий	0,051	-	-	-	-	-
702 5	701010702	Зона складирования и захоронения отходов	Планируемый	59,99	-	-	-	Планируемый к размещению:	-

№ контура ¹	Код по приказу №10	Наименование функциональной зоны	Статус функциональ ной зоны	Параметры функциональных зон			Сведения о планируемых объектах		
				Площадь функционал ьной зоны, га	Максимальная общая площадь жилищного фонда, тысяч м ² ²	Максимальное количество земельных участков, единиц ³	Федерального значения	Регионального значения	Местного значения поселения
								602020402 Объект по обработке, утилизации, обезвреживан ию отходов (ММП ТКО)	
900 9	701010900	Зона акваторий	Существующ ий	4 962,29	-	-	-	-	-
900 10	701010900	Зона акваторий	Существующ ий	1,549	-	-	-	-	-
900 11	701010900	Зона акваторий	Существующ ий	0,249	-	-	-	-	-
900 12	701010900	Зона акваторий	Существующ ий	0,479	-	-	-	-	-
900 13	701010900	Зона акваторий	Существующ ий	1,525	-	-	-	-	-
900 14	701010900	Зона акваторий	Существующ ий	0,800	-	-	-	-	-
900 15	701010900	Зона акваторий	Существующ ий	2,294	-	-	-	-	-
900 16	701010900	Зона акваторий	Существующ ий	0,905	-	-	-	-	-
900 17	701010900	Зона акваторий	Существующ ий	7,895	-	-	-	-	-

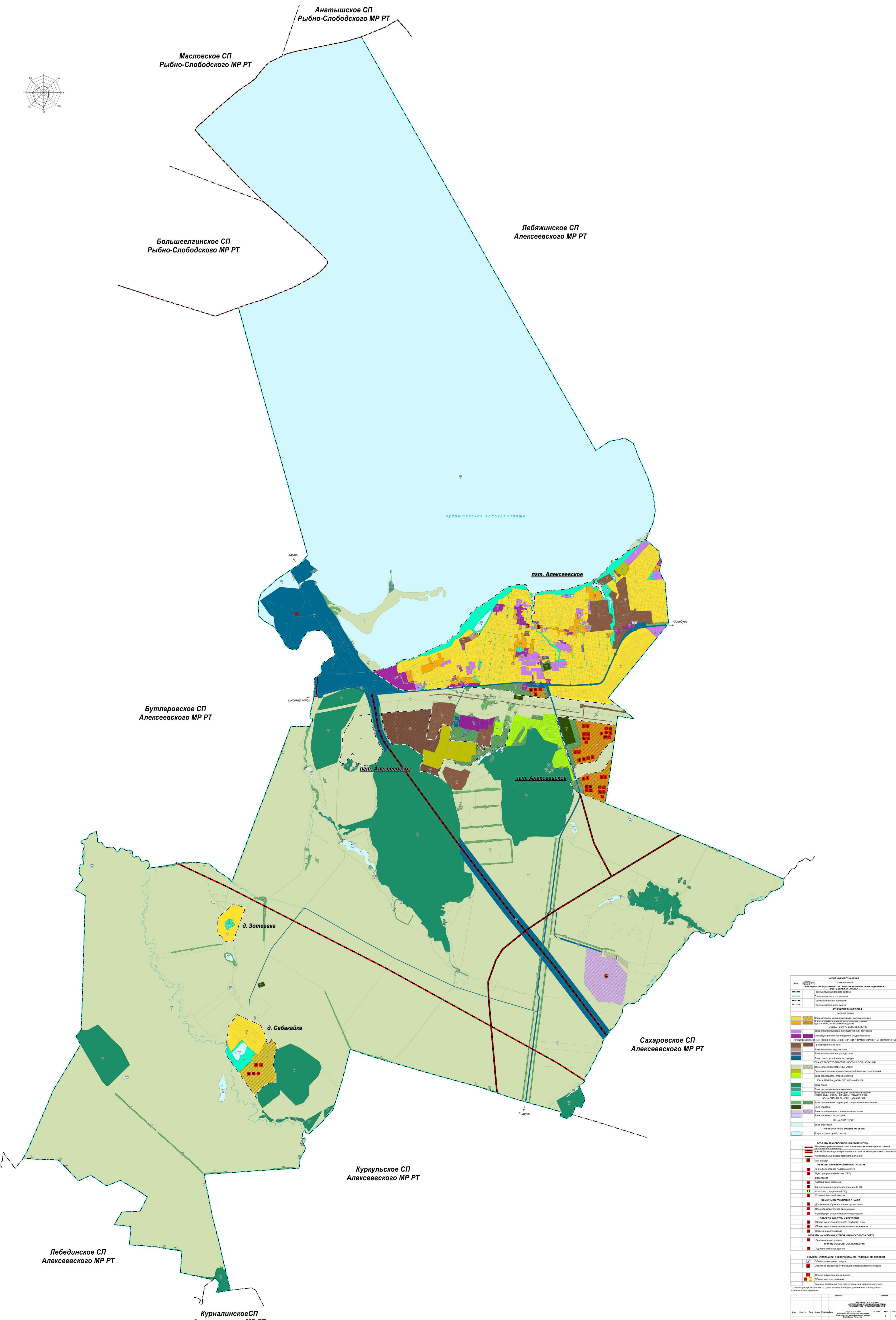
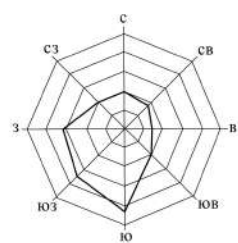
№ контура ¹	Код по приказу №10	Наименование функциональной зоны	Статус функциональ ной зоны	Параметры функциональных зон			Сведения о планируемых объектах		
				Площадь функционал ьной зоны, га	Максимальная общая площадь жилищного фонда, тысяч м ²	Максимальное количество земельных участков, единиц ³	Федерального значения	Регионального значения	Местного значения поселения
900 18	701010900	Зона акваторий	Существующий	1,247	-	-	-	-	-
900 19	701010900	Зона акваторий	Существующий	0,327	-	-	-	-	-
900 20	701010900	Зона акваторий	Существующий	0,158	-	-	-	-	-
900 21	701010900	Зона акваторий	Существующий	1,454	-	-	-	-	-
900 22	701010900	Зона акваторий	Существующий	0,372	-	-	-	-	-
900 23	701010900	Зона акваторий	Существующий	5,065	-	-	-	-	-
900 24	701010900	Зона акваторий	Существующий	0,289	-	-	-	-	-
900 25	701010900	Зона акваторий	Существующий	20,89	-	-	-	-	-

¹индивидуальный номер функциональной зоны, состоит из индекса функциональной зоны и порядкового номера функциональной зоны.

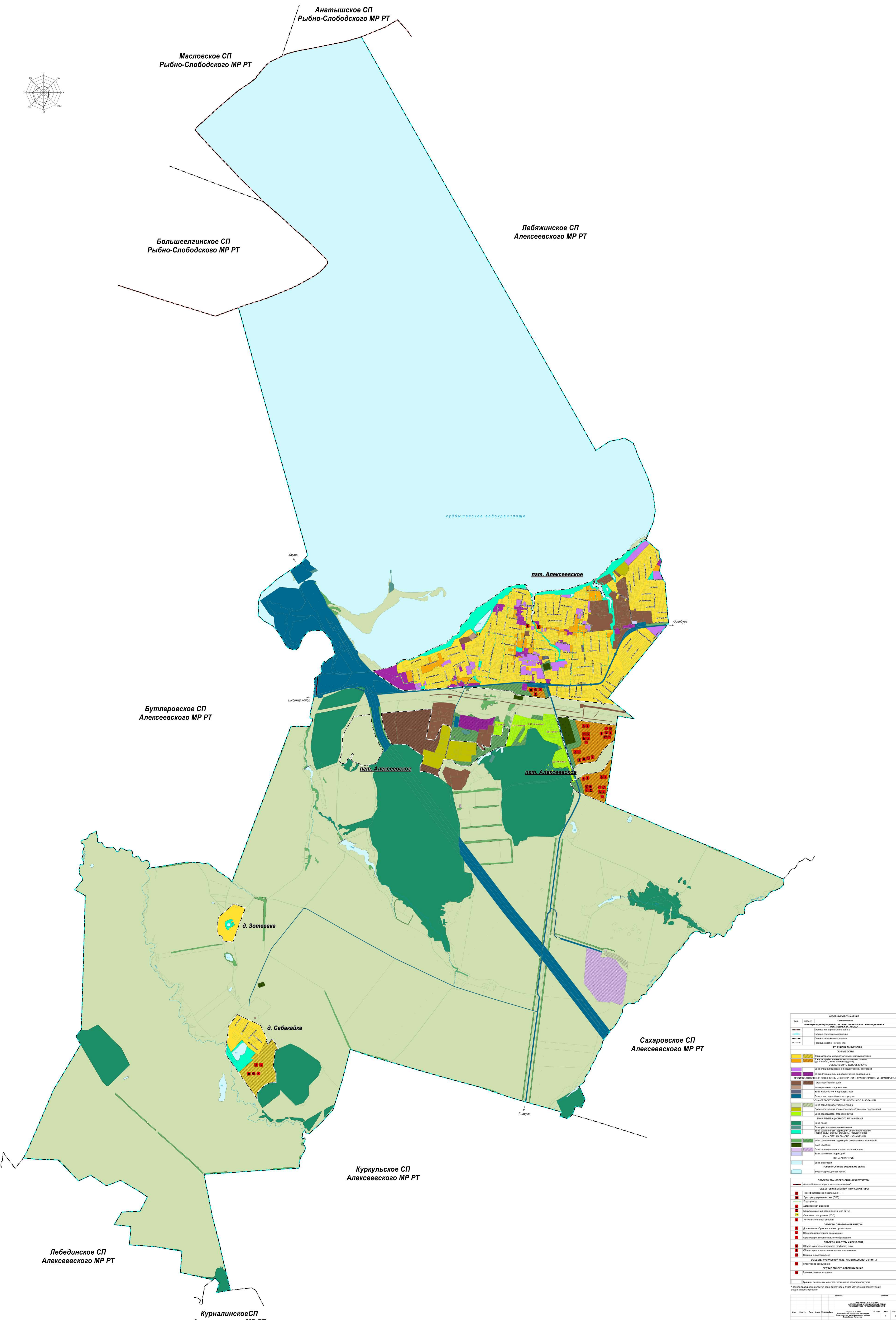
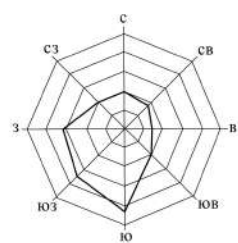
² для планируемой зоны застройки индивидуальными жилыми домами

³для планируемой зоны застройки малоэтажными жилыми домами (до 4 этажей, включая мансардный)

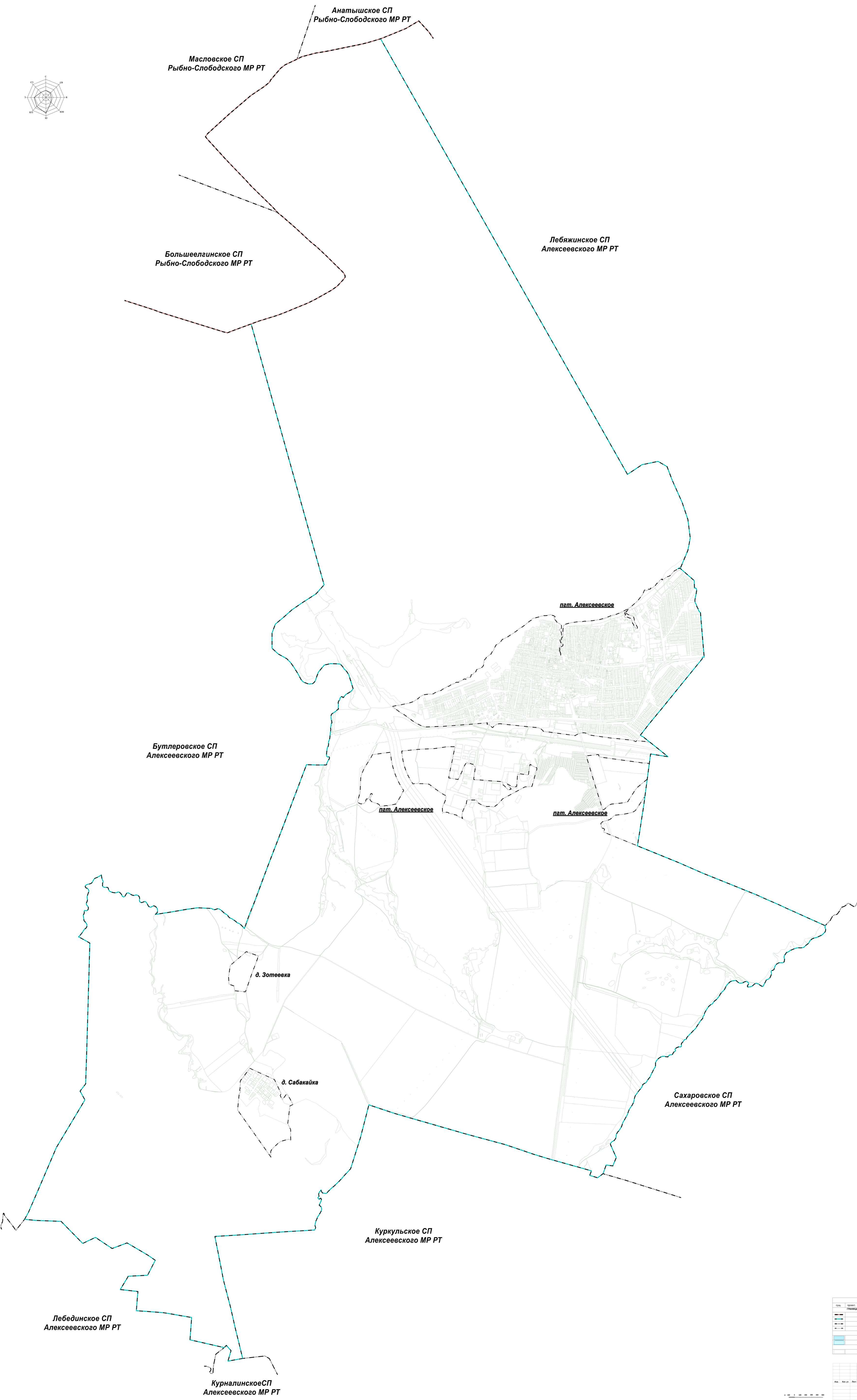
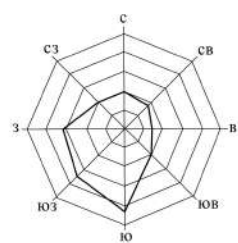
ГЕНЕРАЛЬНЫЙ ПЛАН АЛЕКСЕЕВСКОГО ГОРОДСКОГО ПОСЕЛЕНИЯ АЛЕКСЕЕВСКОГО МУНИЦИПАЛЬНОГО РАЙОНА РЕСПУБЛИКИ ТАТАРСТАН
КАРТА ФУНКЦИОНАЛЬНЫХ ЗОН

[illegible]

ГЕНЕРАЛЬНЫЙ ПЛАН АЛЕКСЕЕВСКОГО ГОРОДСКОГО ПОСЕЛЕНИЯ АЛЕКСЕЕВСКОГО МУНИЦИПАЛЬНОГО РАЙОНА РЕСПУБЛИКИ ТАТАРСТАН
КАРТА ПЛАНИРУЕМОГО РАЗМЕЩЕНИЯ ОБЪЕКТОВ МЕСТНОГО ЗНАЧЕНИЯ

[illegible]

ГЕНЕРАЛЬНЫЙ ПЛАН АЛЕКСЕЕВСКОГО ГОРОДСКОГО ПОСЕЛЕНИЯ АЛЕКСЕЕВСКОГО МУНИЦИПАЛЬНОГО РАЙОНА РЕСПУБЛИКИ ТАТАРСТАН
КАРТА ГРАНИЦ НАСЕЛЕННЫХ ПУНКТОВ (В ТОМ ЧИСЛЕ ГРАНИЦ ОБРАЗУЕМЫХ НАСЕЛЕННЫХ ПУНКТОВ)



УСЛОВНЫЕ ОБОЗНАЧЕНИЯ		
Сущ.	цвет.	Наименование
ГРАНИЦЫ ЕДИНИЦ АДМИНИСТРАТИВНО-ТЕРРИТОРИАЛЬНОГО ДЕЛЕНИЯ		
		Граница муниципального района
		Граница городского поселения
		Граница сельского поселения
		Граница населенного пункта
ПОВЕРХНОСТНЫЕ ВОДНЫЕ ОБЪЕКТЫ		
		Земли водного фонда
		Водоток (река, ручей, канал)
		Границы земельных участков, стоящих на кадастровом учете

					Заказчик	Заказ №		
РЕСПУБЛИКА ТАТАРСТАН АДМИНИСТРАЦИЯ ГОРОДСКОГО РАЙОНА АКСЕНОВСКИЙ ГОРОДСКОЕ ОБЩЕСТВО								
Имя	Кл. ур.	Лист	М. д. д.	Подпись, дата	Генеральный план Александровского военного поселения Александровского военного района Республики Татарстан	Страна	Век	Листов
					Копия оригинала военного плана (в том числе планы, образцы написанных карт)	000	1870	1